

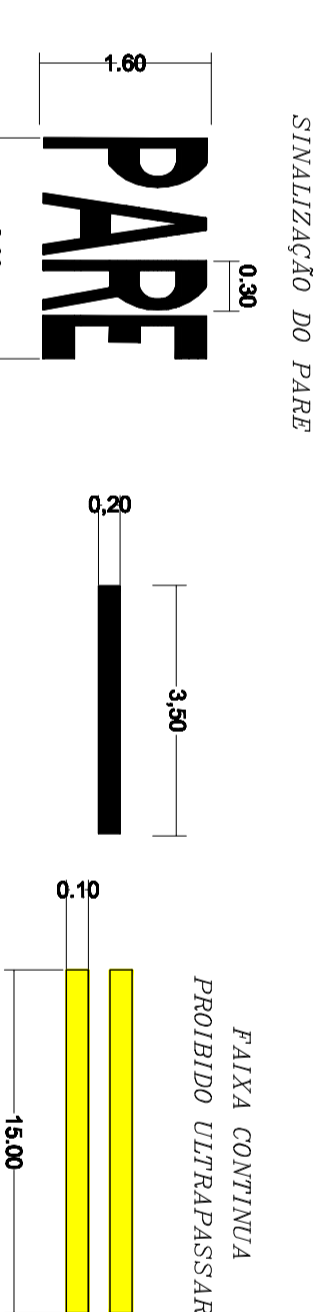
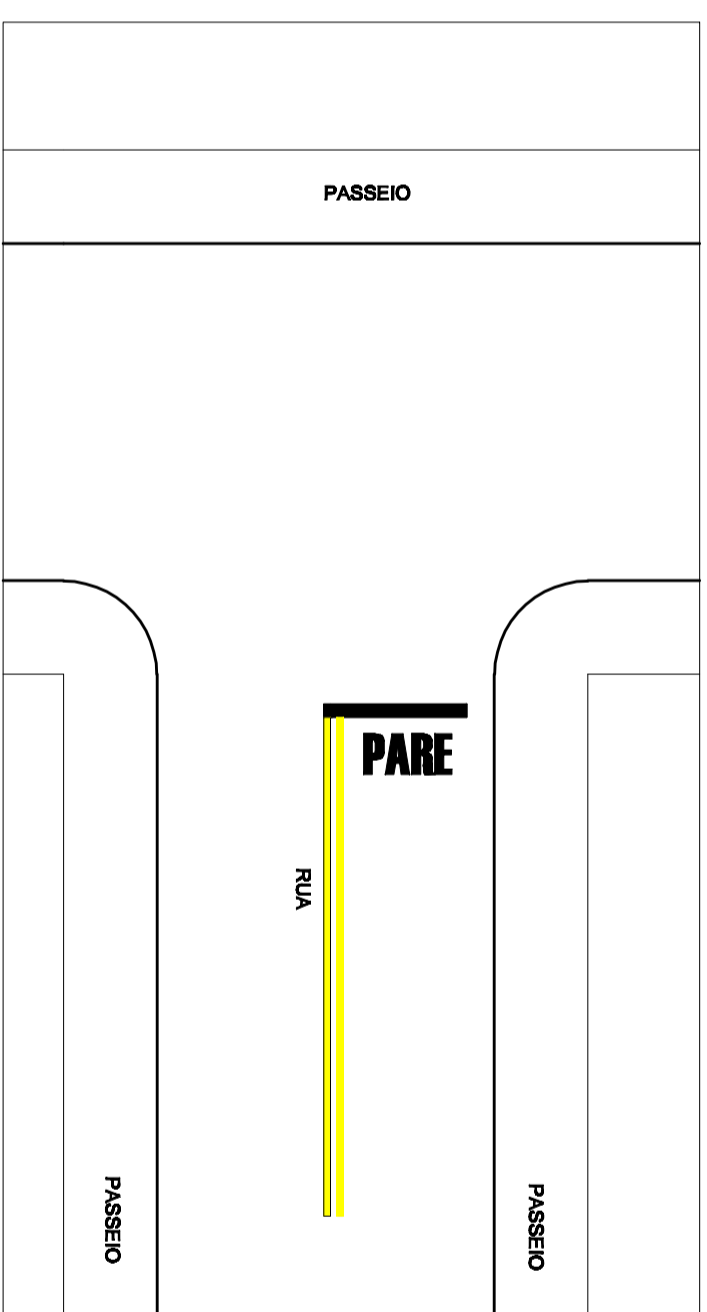
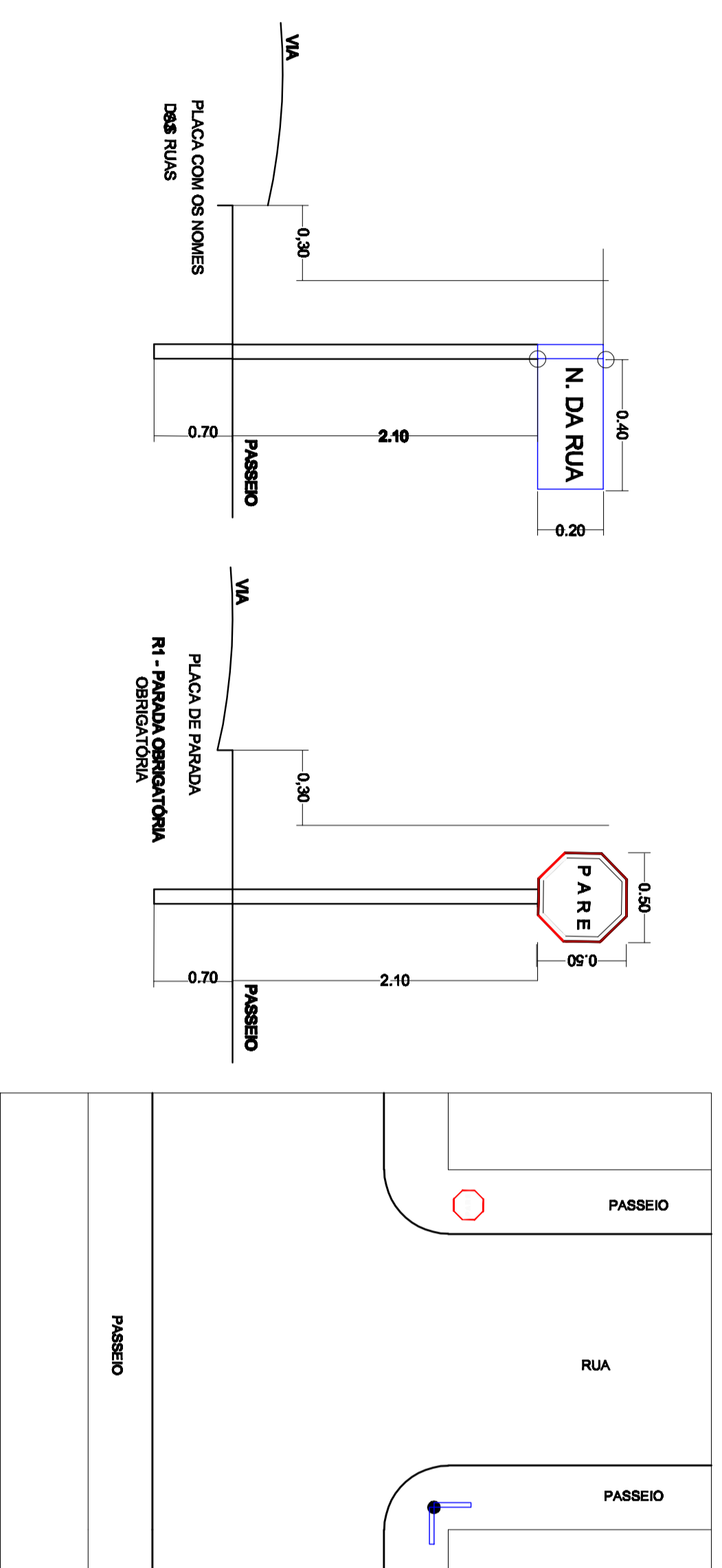
**SITUAÇÃO**  
ESCALA 1:500

**SINALIZAÇÃO VERTICAL**  
ESCALA

- SINALIZAÇÃO VERTICAL:**
- Placa com o nome das Ruas modelo S3  
Detalhes de acordo com o manual "Sinalização Vertical de Regulamentação"
  - Placa de acordo com o manual "Sinalização Vertical de Regulamentação"
  - 1. AV. JOÃO TIMÓTEU RODRIGUES
  - 2. RUA CONSTANTINO RODRIGUES
  - 3. RUA CONSTANTINO RODRIGUES DUQUE RANOS
  - 4. RUA CONSTANTINO RODRIGUES C/ RUA MANOEL CÂNDIDO DA SILVA
  - Placa de PARE modelo R1  
Detalhes de acordo com o manual "Sinalização Vertical de Regulamentação" volume I, página 159.
  - O fluxo de tráfego será em duas mãos em todas as ruas. Não há sentido pedonal.

**SINALIZAÇÃO HORIZONTAL**  
ESCALA

- SINALIZAÇÃO HORIZONTAL:**
- Placa e Faixa contínuas Dupla  
PARE e Faixa contínuas Dupla  
Detalhes de acordo com o manual "Sinalização Horizontal" Volume IV, Página 108  
Publicado no site:  
[www.construcao.gov.br/publicacoes/publicacoes.asp](http://www.construcao.gov.br/publicacoes/publicacoes.asp)



**LEGENDA**

●	Recapeamento a Escovelar	10,497,25 m²
●	RUA A RECAPEAR	3,230,00 m²
●	Avenida Allan Kardec	3,120,00 m²
●	Rua José Cândido de Moraes	1,820,00 m²
●	Rua Joaquim F. da Silva	1,820,00 m²
●	Rua Abel Silveira Mendes	750,00 m²

**PREFEITURA MUNICIPAL DE GUZOLÂNDIA**

**Projeto de Pavimentação**

07/11/2019 04:00 Adm. Geral  
Rua: R. Brasil, 1000 - Centro - Guzolândia - GO

**Localização**

Local: Diversas ruas  
Cidade: Guzolândia - GO  
UF: GO  
CEP: 75355-000

**Data:** 07/11/2019  
**Escala:** SP

**Assinatura:** [Assinatura] [Assinatura]  
[Assinatura] [Assinatura]  
[Assinatura] [Assinatura]

**Data:** 07/11/2019  
**Escala:** SP

**Projeto:** 01/01