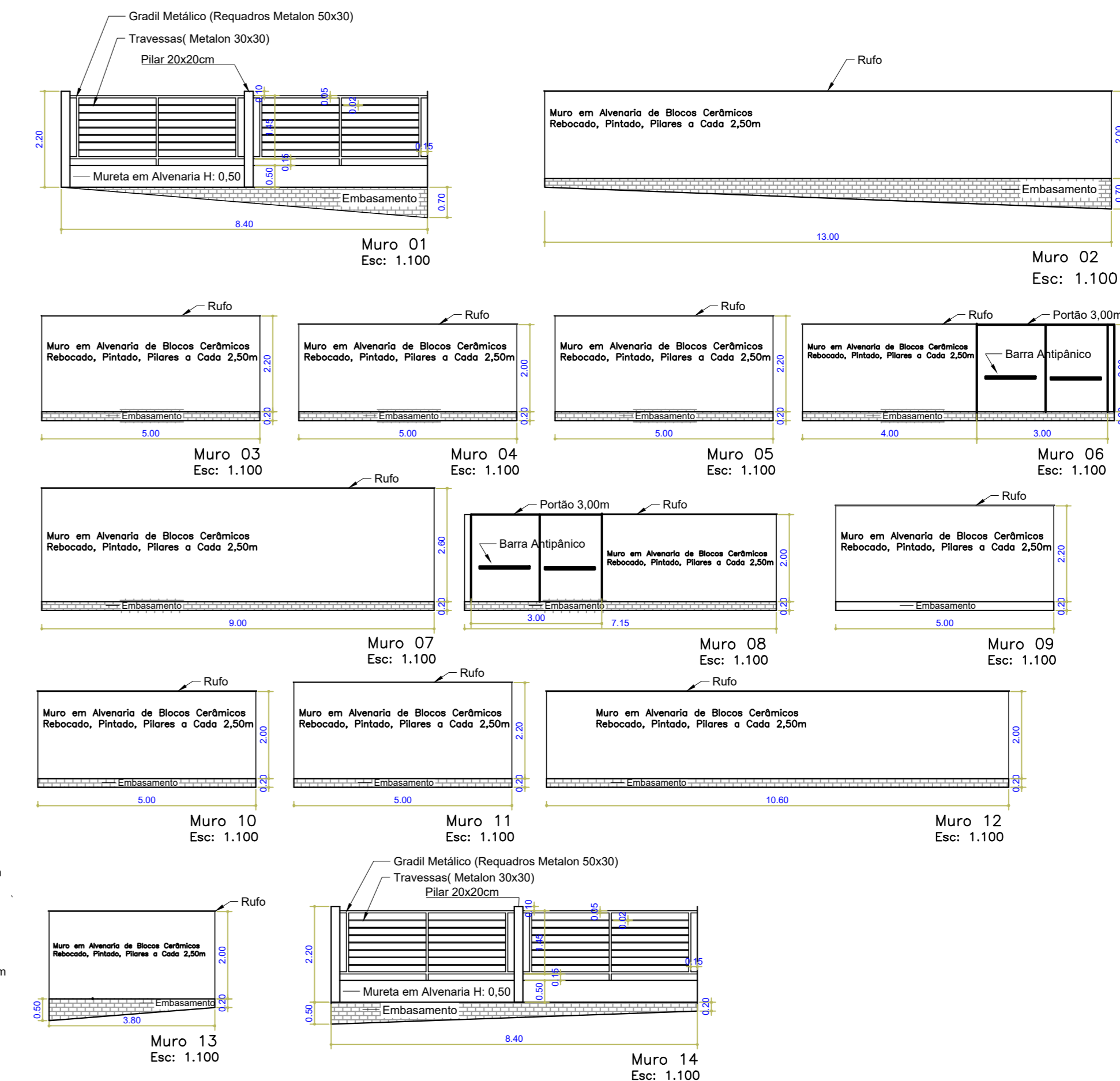
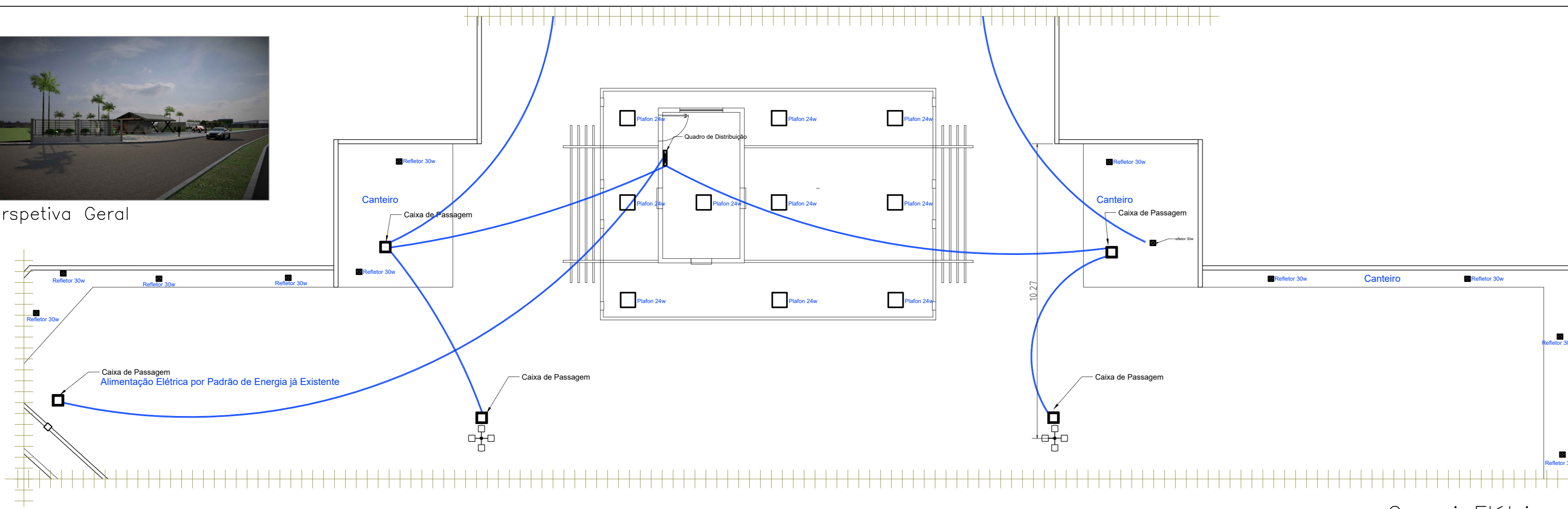
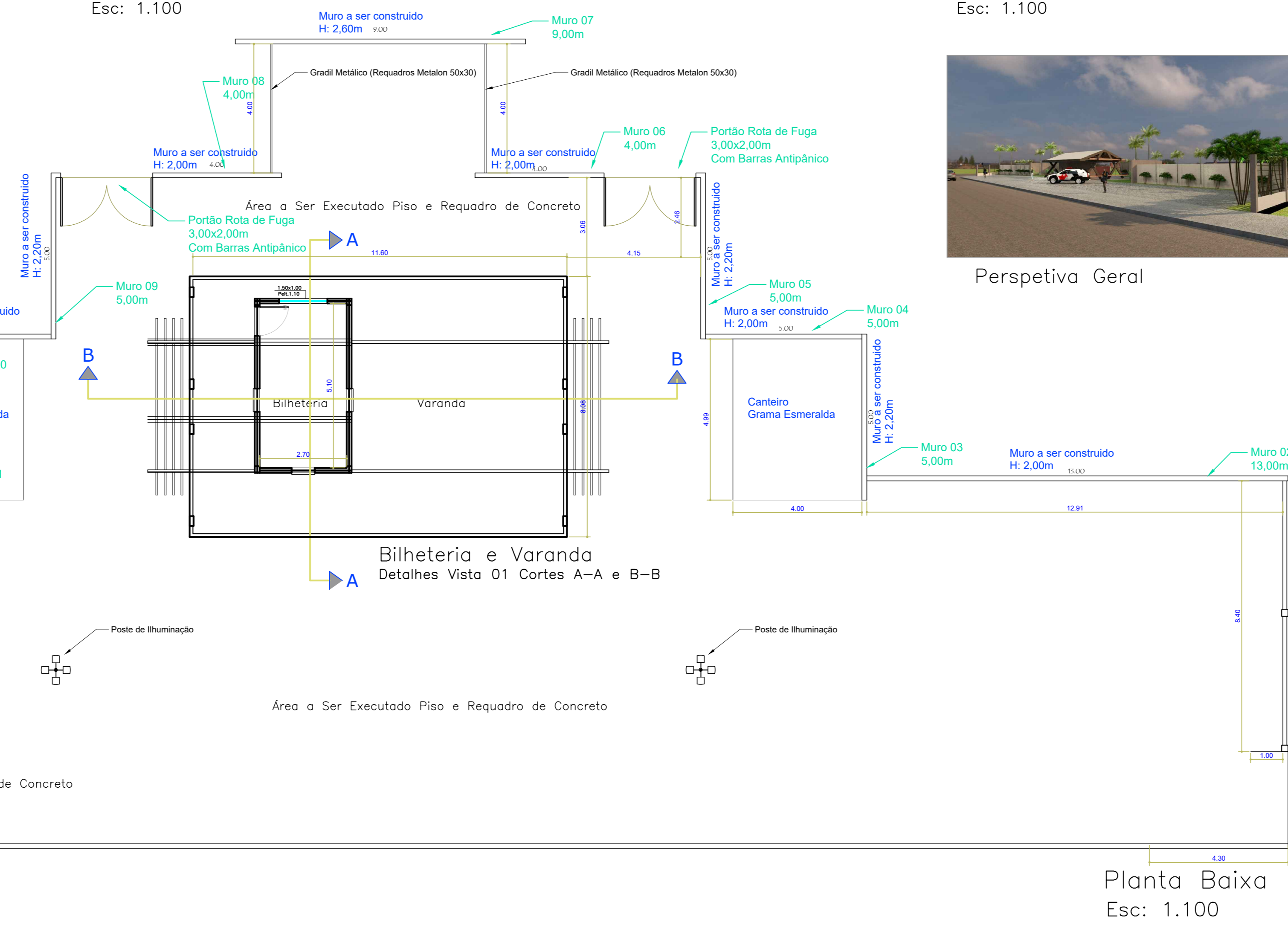
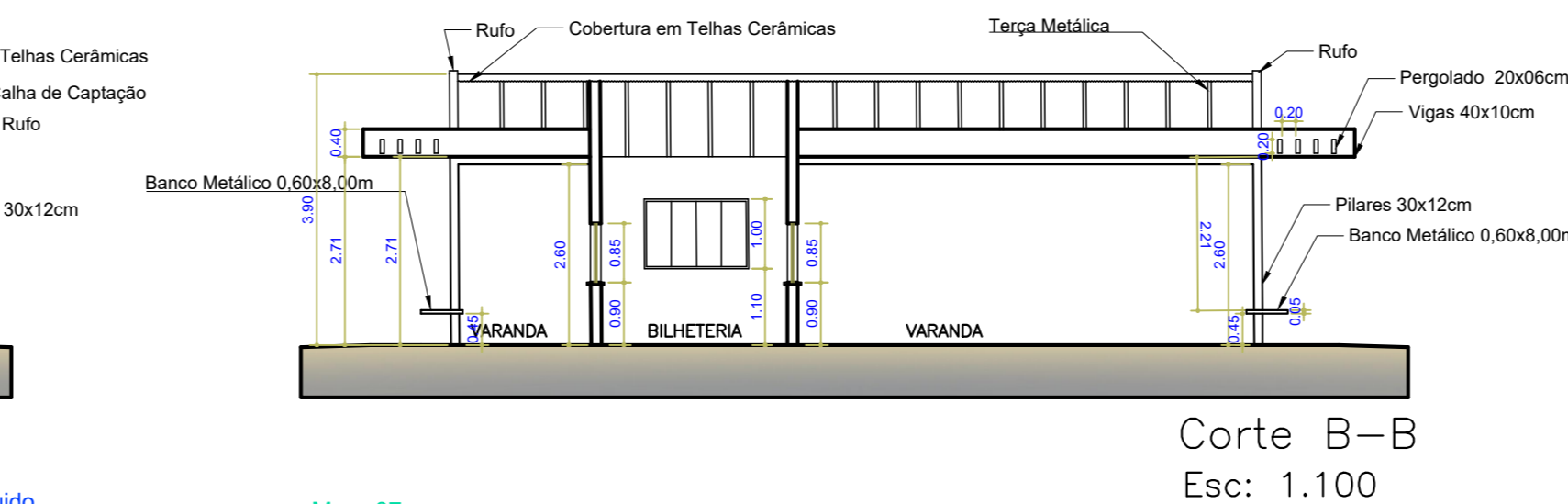
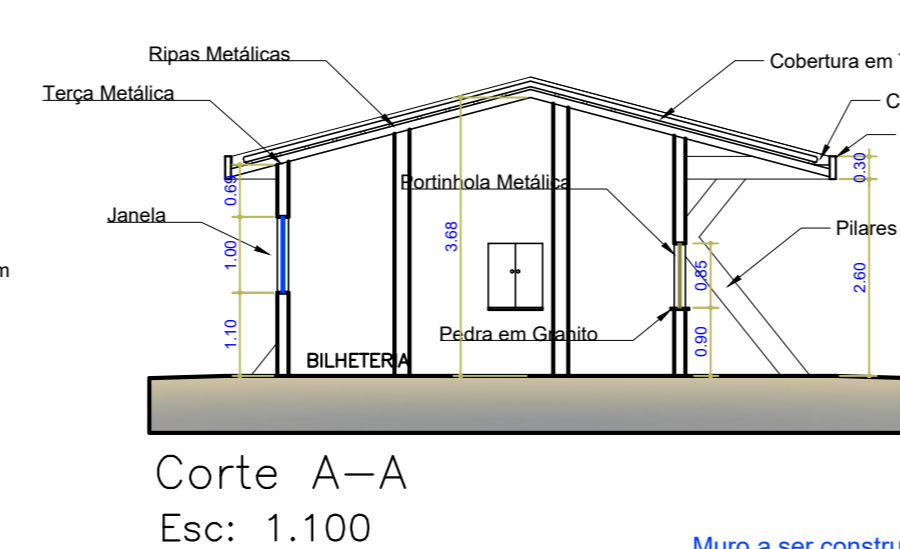
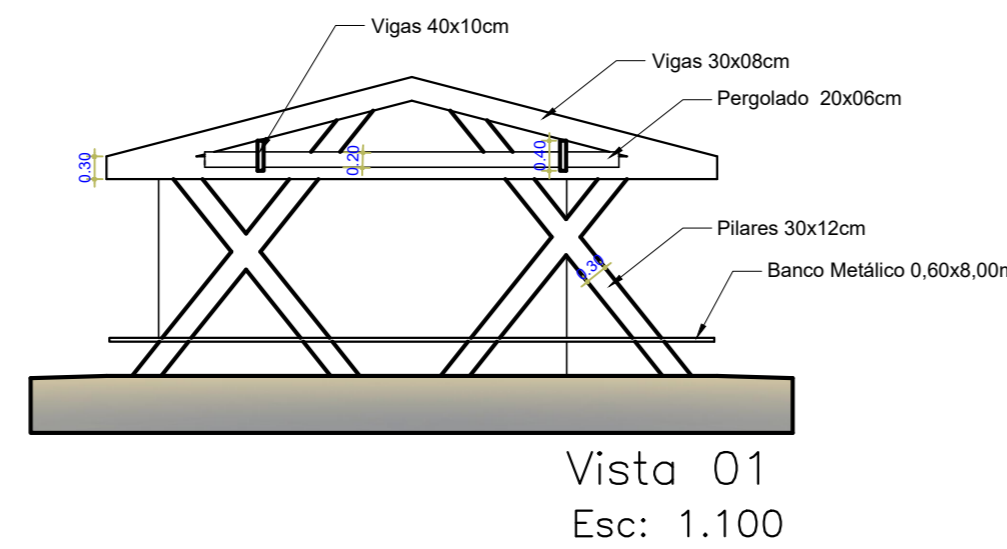




Perspectiva Geral



Perspectiva da Varanda, Vista e Cortes ao Lado



Perspectiva Geral



Perspectiva Geral

<b>PREFEITURA MUNICIPAL DE GUZOLANDIA - SP</b>	
TÍTULO: PROJETO CONSTRUÇÃO BILHETERIA, MUROS, GRADIL E PRAÇA PARA O RECINTO DE FESTAS	FOLHA: 1/3
DENOMINAÇÃO: PROJETO CONSTRUÇÃO BILHETERIA, MUROS, GRADIL E PRAÇA PARA O RECINTO DE FESTAS	
ASSUNTO: PLANTA, CORTES, FACHADA, COBERTURA E IMPLANTAÇÃO	
LOGRADOURO: AV: JOÃO TIM, CENTRO, GUZOLANDIA-SP	
MUNICÍPIO: GUZOLANDIA - SP CEP: 16200-000	
PROPRIETÁRIO: PREFEITURA MUNICIPAL DE BILAC	
LOCALIZAÇÃO	
PREFEITURA MUNICIPAL DE GUZOLANDIA - SP PROPRIEDADE Luiz Antonio Pereira de Carvalho PREFEITO MUNICIPAL	
ZONA DE USO: *VER MAPA DE ZONEAMENTO	END. LOÍS ARQUITETO & URBANISTA CAU: ASS049-2
ÁREAS	ÁREAS EM m²
ÁREA TOTAL: 24.400 m²	ÁREA DO PROJETO: 360,00 m²
INFORMAÇÕES COMPLEMENTARES: Nº DE SANITÁRIOS: 2	
REGRULAMENTARES E SONDIFICAÇÕES CONSTATADAS PELA PREFEITURA: RRT SIMPLES Nº 000009623258 INICIAL INDIVIDUAL	
DATA: 04/2020 ESCALA INDICADA RESENHO: ENIO LOÍS	
PREFEITURA	